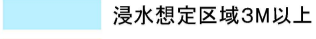
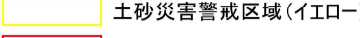
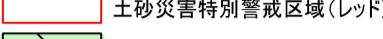



東松山市都市計画法に基づく開発許可等の基準に関する条例 に基づく既存の集落区域図

※図面区域のうち、土砂災害警戒区域、土砂災害特別警戒区域、
浸水想定区域3m以上を除く。

凡例	
	浸水想定区域3m以上
	土砂災害警戒区域(イエロー)
	土砂災害特別警戒区域(レッド)
	既存集落区域

